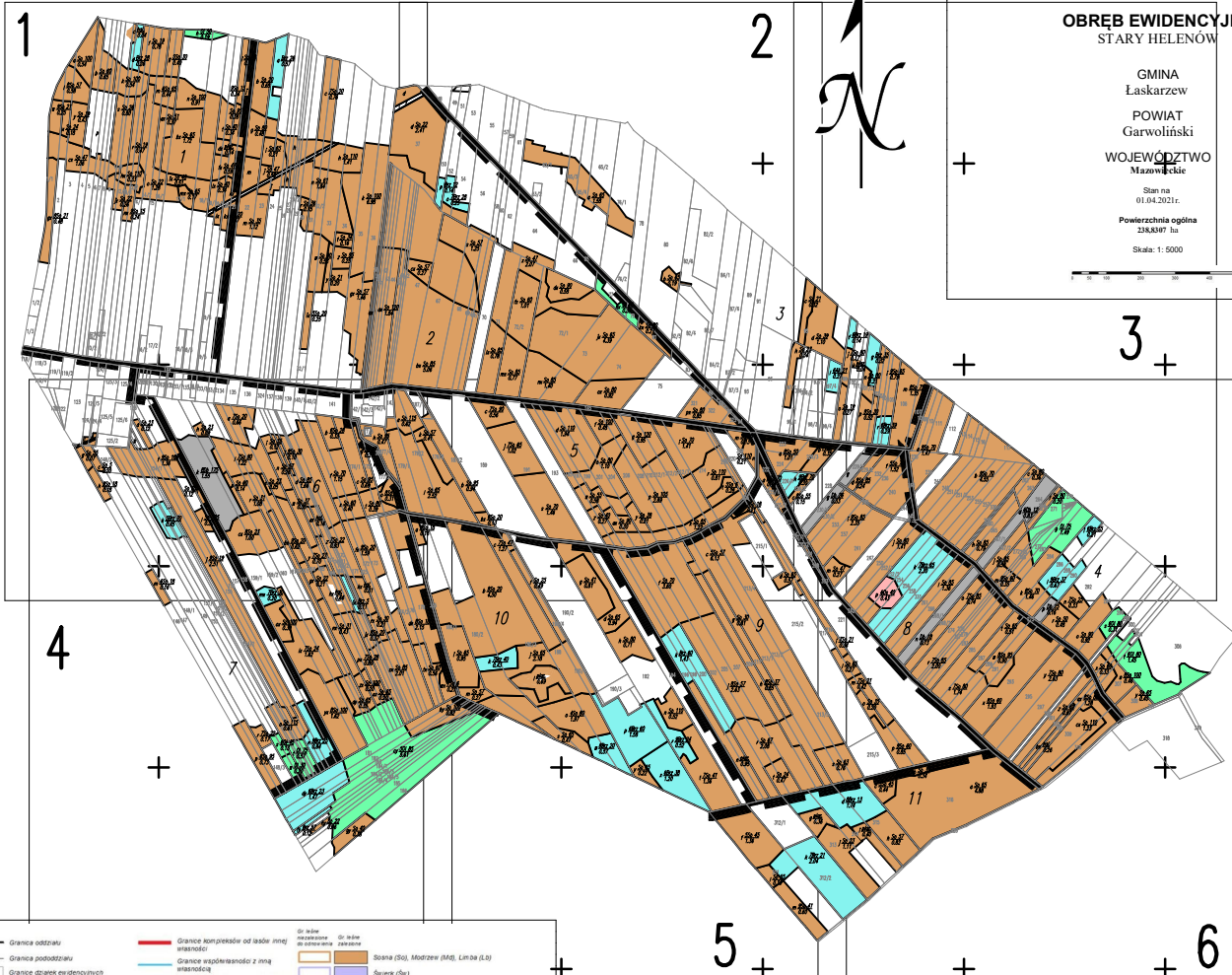


MAPA GOSPODARczo-PRZEGLĄDOWA
DRZEWOSTANÓW

OBRĘB EWIDENCYJNY
STARY HELENÓW

GMINA
Łaskarzew
POWIAT
Garwoliński
WOJEWÓDZTWO
Mazowieckie

Stan na
01.04.2021r.
Powierzchnia ogólna
234,8207 ha
Skala: 1 : 5000



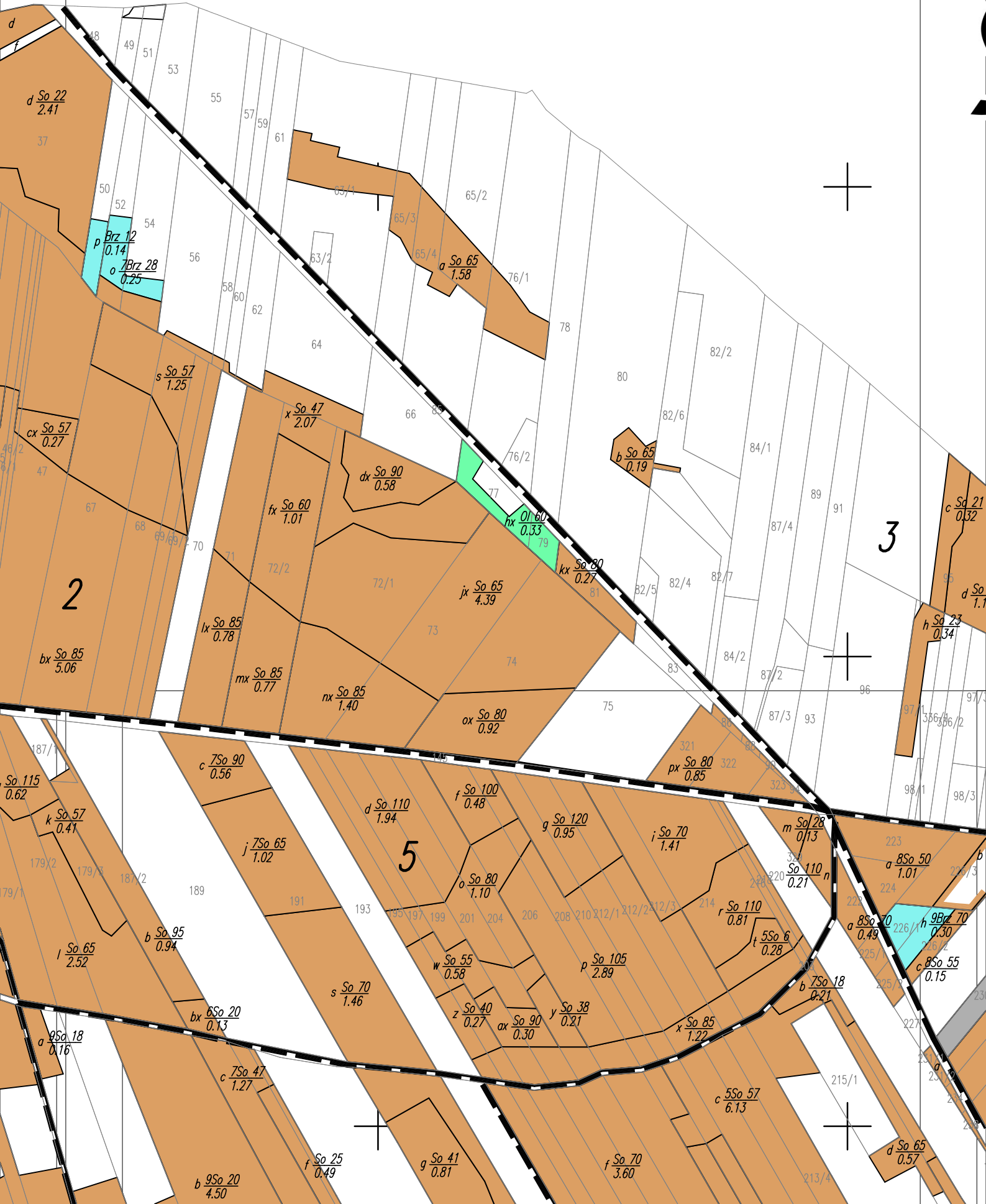
	Granica oddziału		Granice kompleksów od lasów (inny wiatrosłóg)		Gr. lasu o charakterze rezerwacji		Gr. lasu o charakterze rezerwacji
	Granica podziału		Granice sąsiedztwa z inną własnością		Sosna (SOS), Modrzew (MOD), Limba (LIM)		Świerk (ŚW)
	Granice obrębu ewidencyjnego		Granice gruntów przeznaczonych do zabudowy		Jodła (JOD), Dąb (DĄ)		Dąb (DĄ)
	Granice powierzchni niestanowionych wyjątkiem (PNSW)		1. Kaskownik		Buk (BUK), Grab (GR)		Jesion (JES), Klon (KLN), Wiąz (WIĄZ), Jawor (JAW)
	Drogi		2. Osobliwość przyrodnicza punktowa		Orzech (ORZ), Akacja (AKA)		Topola (TOP), Osika (OSK), Wierzba (WIEZ), Lipa (LIP)
	Osieki		3. Osobliwość przyrodnicza powierzchniowa		Opis oddziału		Opis podziału z lasami poza ewidencją
	Linie energetyczne, telekomunikacyjne, rurociągi		46		Opis podziału		Opis podziału z lasami poza ewidencją
	Rezerwy obszarowe		47		Opis podziału z lasami poza ewidencją		Opis podziału z lasami poza ewidencją
	Rezerwy obszarowe		48		Opis podziału z lasami poza ewidencją		Opis podziału z lasami poza ewidencją
	Rezerwy obszarowe		49		Opis podziału z lasami poza ewidencją		Opis podziału z lasami poza ewidencją

Mapę sporządzono na podstawie mapy ewidencyjnej obrębu ewidencyjnego
Układ współrzędnych PL-1992

Opracowanie: Krzysztof Janczulewicz
Wykonanie: Krzysztof Janczulewicz
Sprawdzili: Krzysztof Janczulewicz

1





OBRĘB EWIDENCYJNA STARY HELENÓW

GMINA
Łaskarzew


POWIAT
Garwoliński

WOJEWÓDZTWO
Mazowieckie

Stan na
01.04.2021r.

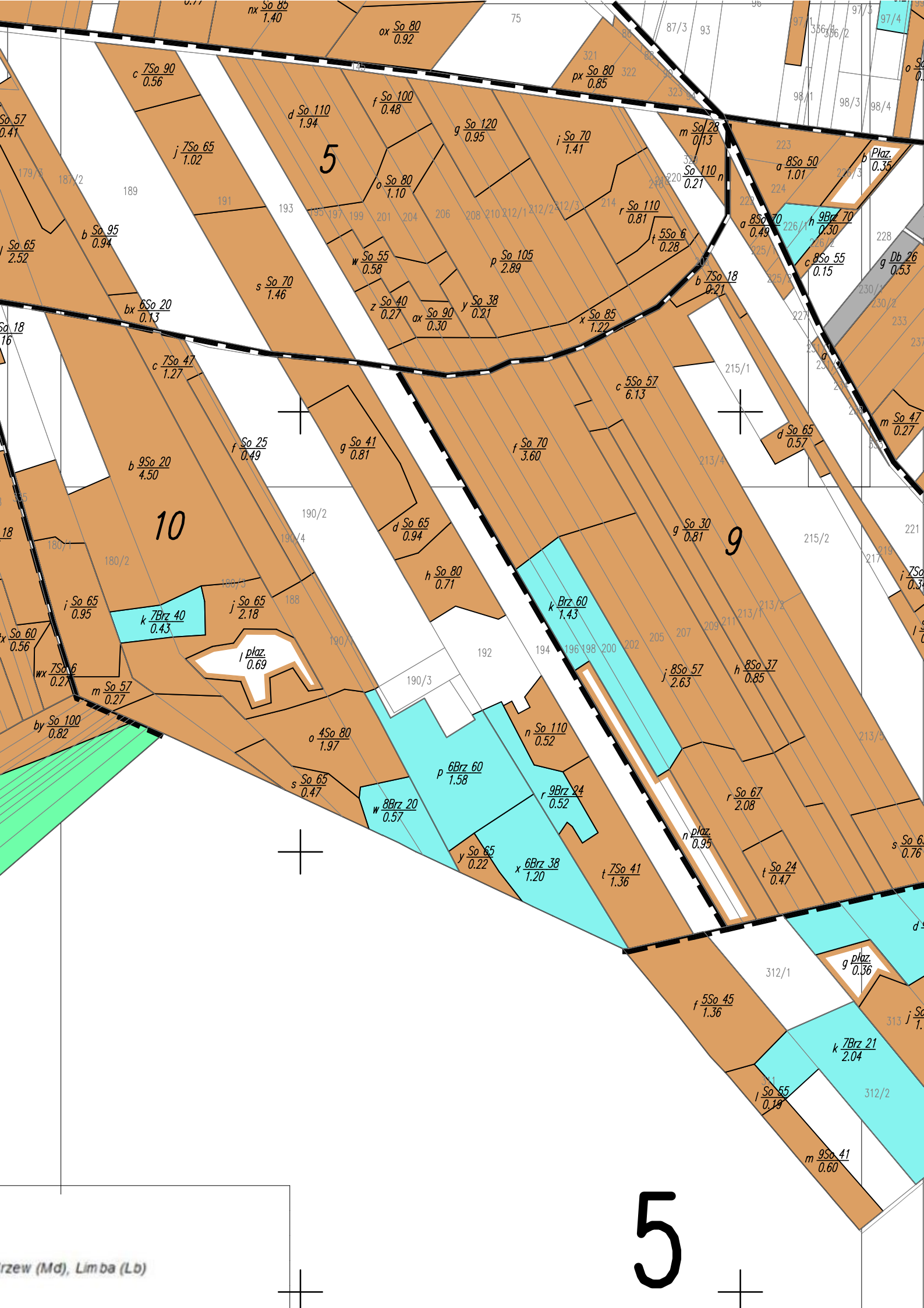
Powierzchnia ogólna
238,8307 ha

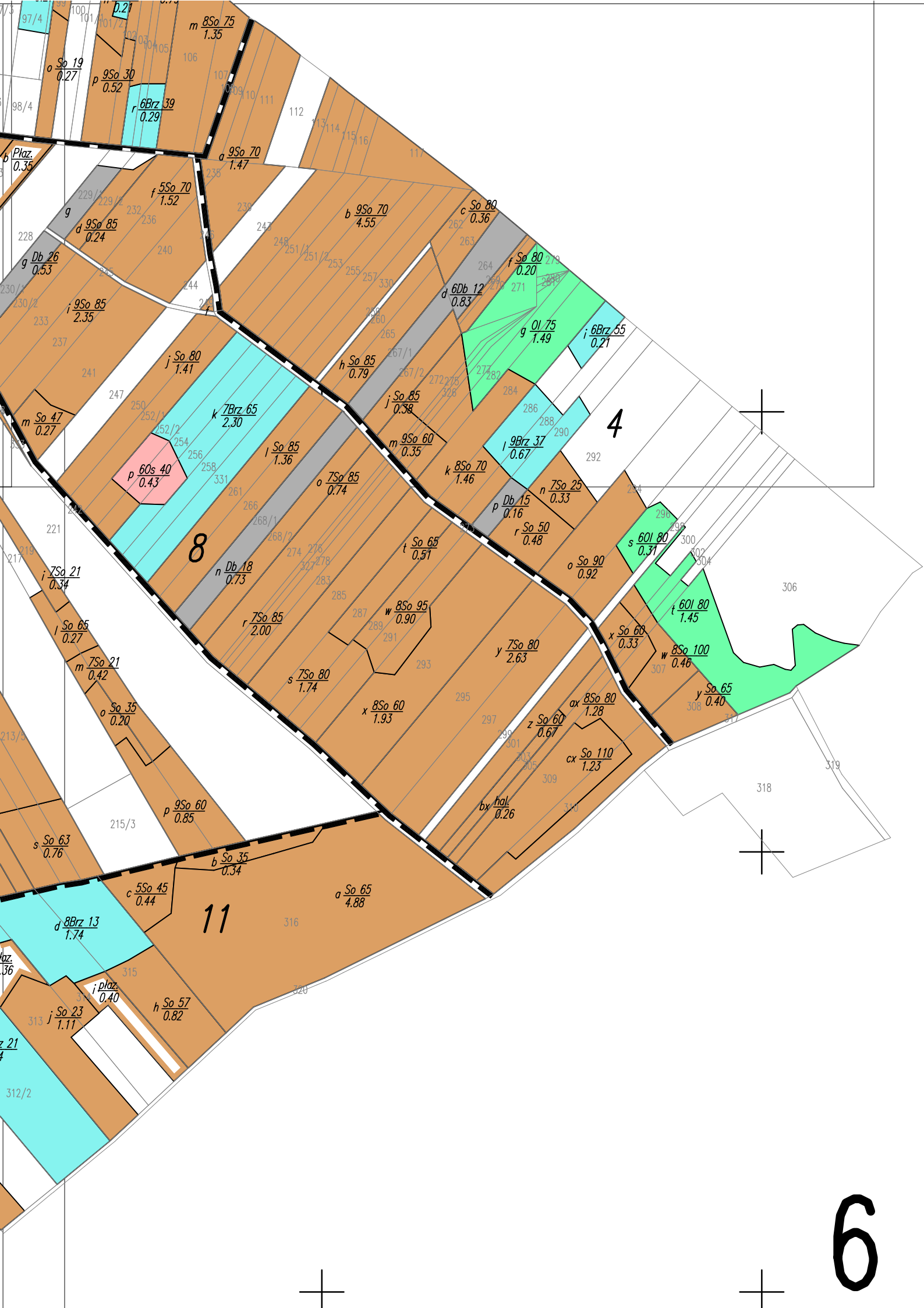
Skala: 1: 5000





Gr. leśne niezależne do odnowienia	Gr. leśne zależne	
Gr. kompleksów od lasów innej własności	Sosna (So), Modrzew (Mo)	
Gr. poddziału	Świerk (Św)	
Gr. współwłasności z inną własnością		





4

8

11

6