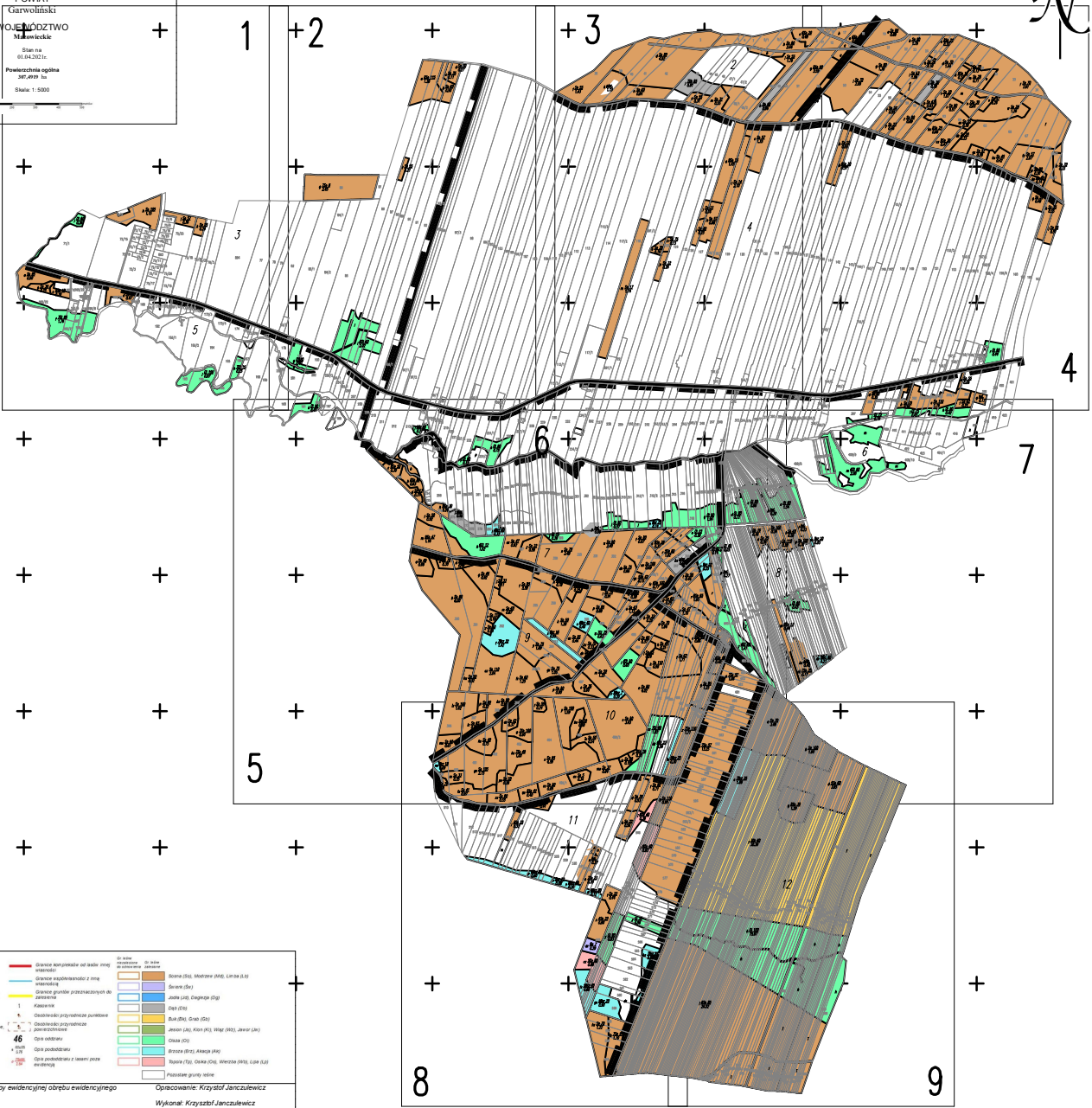


MAPA GOSPODARCTWO-PRZEGLĄDOWA
DRZEWOSTANÓW
OBRĘB EWIDENCYJNY
WOLA ŁASKARZEWSKA

GINA
Łaskarzew
POWIAT
Garwoliński
WOJEWÓDZTWO
Mazowieckie

Stan na:
01.04.2012r.
Powierzchnia ogólna
200,00 ha
Skala: 1:5000



—	Granica oddziału	—	Granica kompleksu otwartej masy drzewostanu	—	Gr. w. wodostanow. 0-1000
—	Granica podziału	—	Granica eksploatowanej z masy drzewostanu	—	Gr. w. wodostanow. 1000-2000
—	Granice obszaru ewidencyjnego	—	Granice gruntów przeznaczonych do zalesienia	—	Gr. w. wodostanow. 2000-3000
—	Granice obszarów wieloletniego użytkownika (PUD)	—	1	—	Gr. w. wodostanow. 3000-4000
—	Drugi	—	2	—	Gr. w. wodostanow. 4000-5000
—	Ciepły	—	3	—	Gr. w. wodostanow. 5000-6000
—	Łuk energetyczny, wieloletni użytkownik, wodostan	—	4	—	Gr. w. wodostanow. 6000-7000
—	Posiadanie inożytkownika	—	5	—	Gr. w. wodostanow. 7000-8000
—		—	6	—	Gr. w. wodostanow. 8000-9000
—		—	7	—	Gr. w. wodostanow. 9000-10000
—		—	8	—	Gr. w. wodostanow. 10000-11000
—		—	9	—	Gr. w. wodostanow. 11000-12000
—		—	10	—	Gr. w. wodostanow. 12000-13000
—		—	11	—	Gr. w. wodostanow. 13000-14000
—		—	12	—	Gr. w. wodostanow. 14000-15000
—		—		—	Gr. w. wodostanow. 15000-16000
—		—		—	Gr. w. wodostanow. 16000-17000
—		—		—	Gr. w. wodostanow. 17000-18000
—		—		—	Gr. w. wodostanow. 18000-19000
—		—		—	Gr. w. wodostanow. 19000-20000
—		—		—	Gr. w. wodostanow. 20000-21000
—		—		—	Gr. w. wodostanow. 21000-22000
—		—		—	Gr. w. wodostanow. 22000-23000
—		—		—	Gr. w. wodostanow. 23000-24000
—		—		—	Gr. w. wodostanow. 24000-25000
—		—		—	Gr. w. wodostanow. 25000-26000
—		—		—	Gr. w. wodostanow. 26000-27000
—		—		—	Gr. w. wodostanow. 27000-28000
—		—		—	Gr. w. wodostanow. 28000-29000
—		—		—	Gr. w. wodostanow. 29000-30000
—		—		—	Gr. w. wodostanow. 30000-31000
—		—		—	Gr. w. wodostanow. 31000-32000
—		—		—	Gr. w. wodostanow. 32000-33000
—		—		—	Gr. w. wodostanow. 33000-34000
—		—		—	Gr. w. wodostanow. 34000-35000
—		—		—	Gr. w. wodostanow. 35000-36000
—		—		—	Gr. w. wodostanow. 36000-37000
—		—		—	Gr. w. wodostanow. 37000-38000
—		—		—	Gr. w. wodostanow. 38000-39000
—		—		—	Gr. w. wodostanow. 39000-40000
—		—		—	Gr. w. wodostanow. 40000-41000
—		—		—	Gr. w. wodostanow. 41000-42000
—		—		—	Gr. w. wodostanow. 42000-43000
—		—		—	Gr. w. wodostanow. 43000-44000
—		—		—	Gr. w. wodostanow. 44000-45000
—		—		—	Gr. w. wodostanow. 45000-46000
—		—		—	Gr. w. wodostanow. 46000-47000
—		—		—	Gr. w. wodostanow. 47000-48000
—		—		—	Gr. w. wodostanow. 48000-49000
—		—		—	Gr. w. wodostanow. 49000-50000
—		—		—	Gr. w. wodostanow. 50000-51000
—		—		—	Gr. w. wodostanow. 51000-52000
—		—		—	Gr. w. wodostanow. 52000-53000
—		—		—	Gr. w. wodostanow. 53000-54000
—		—		—	Gr. w. wodostanow. 54000-55000
—		—		—	Gr. w. wodostanow. 55000-56000
—		—		—	Gr. w. wodostanow. 56000-57000
—		—		—	Gr. w. wodostanow. 57000-58000
—		—		—	Gr. w. wodostanow. 58000-59000
—		—		—	Gr. w. wodostanow. 59000-60000
—		—		—	Gr. w. wodostanow. 60000-61000
—		—		—	Gr. w. wodostanow. 61000-62000
—		—		—	Gr. w. wodostanow. 62000-63000
—		—		—	Gr. w. wodostanow. 63000-64000
—		—		—	Gr. w. wodostanow. 64000-65000
—		—		—	Gr. w. wodostanow. 65000-66000
—		—		—	Gr. w. wodostanow. 66000-67000
—		—		—	Gr. w. wodostanow. 67000-68000
—		—		—	Gr. w. wodostanow. 68000-69000
—		—		—	Gr. w. wodostanow. 69000-70000
—		—		—	Gr. w. wodostanow. 70000-71000
—		—		—	Gr. w. wodostanow. 71000-72000
—		—		—	Gr. w. wodostanow. 72000-73000
—		—		—	Gr. w. wodostanow. 73000-74000
—		—		—	Gr. w. wodostanow. 74000-75000
—		—		—	Gr. w. wodostanow. 75000-76000
—		—		—	Gr. w. wodostanow. 76000-77000
—		—		—	Gr. w. wodostanow. 77000-78000
—		—		—	Gr. w. wodostanow. 78000-79000
—		—		—	Gr. w. wodostanow. 79000-80000
—		—		—	Gr. w. wodostanow. 80000-81000
—		—		—	Gr. w. wodostanow. 81000-82000
—		—		—	Gr. w. wodostanow. 82000-83000
—		—		—	Gr. w. wodostanow. 83000-84000
—		—		—	Gr. w. wodostanow. 84000-85000
—		—		—	Gr. w. wodostanow. 85000-86000
—		—		—	Gr. w. wodostanow. 86000-87000
—		—		—	Gr. w. wodostanow. 87000-88000
—		—		—	Gr. w. wodostanow. 88000-89000
—		—		—	Gr. w. wodostanow. 89000-90000
—		—		—	Gr. w. wodostanow. 90000-91000
—		—		—	Gr. w. wodostanow. 91000-92000
—		—		—	Gr. w. wodostanow. 92000-93000
—		—		—	Gr. w. wodostanow. 93000-94000
—		—		—	Gr. w. wodostanow. 94000-95000
—		—		—	Gr. w. wodostanow. 95000-96000
—		—		—	Gr. w. wodostanow. 96000-97000
—		—		—	Gr. w. wodostanow. 97000-98000
—		—		—	Gr. w. wodostanow. 98000-99000
—		—		—	Gr. w. wodostanow. 99000-100000

Mapa sporządzona na podstawie mapy ewidencyjnej obrębu ewidencyjnego
Wskazanie: Krzysztof Janczulewicz
Wykonanie: Krzysztof Janczulewicz
Kład współrzędnych PL-1992

Garwoliński

WOJEWÓDZTWO

Mazowieckie

Stan na
01.04.2021r.

Powierzchnia ogólna
307,4919 ha

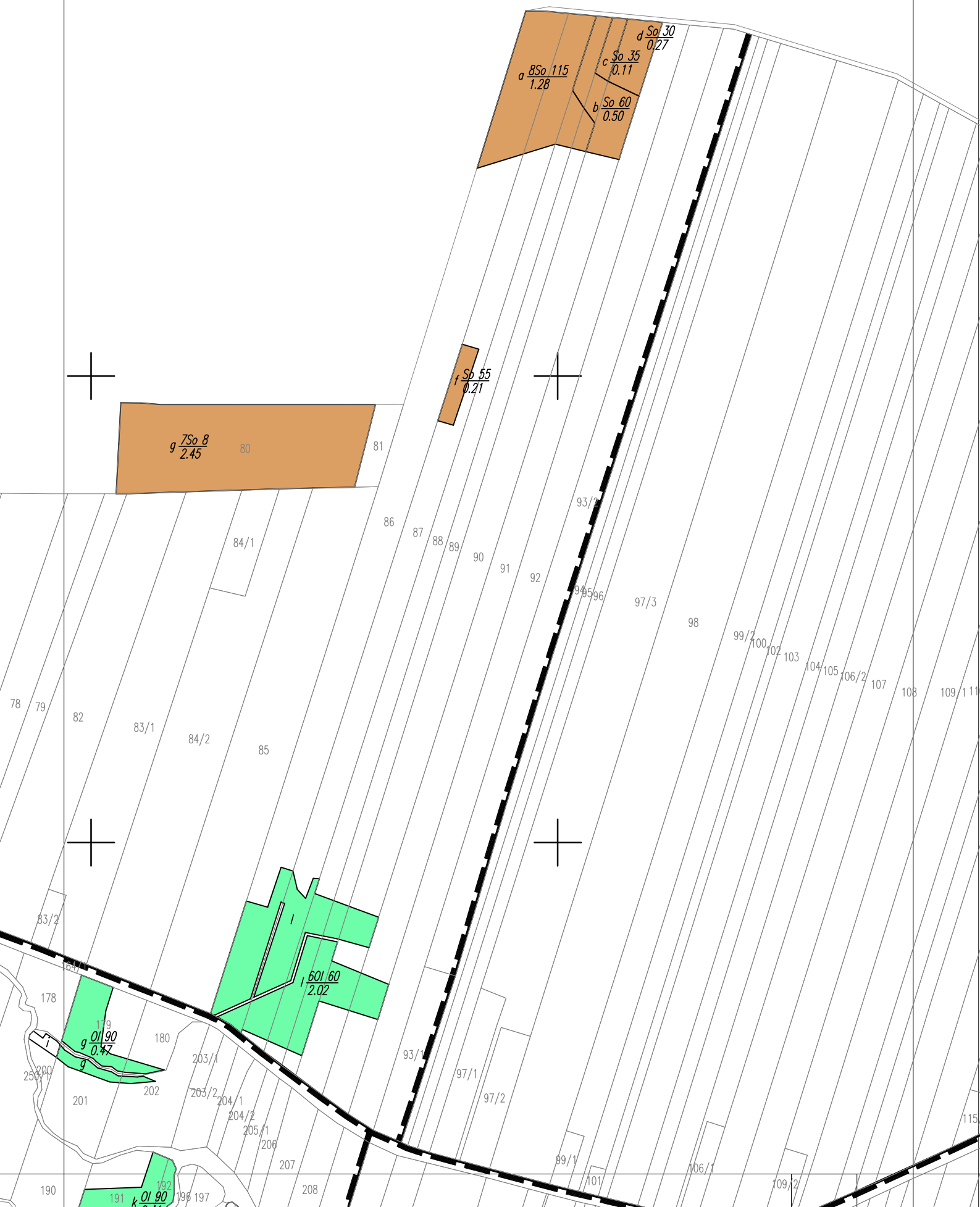
Skala: 1: 5000



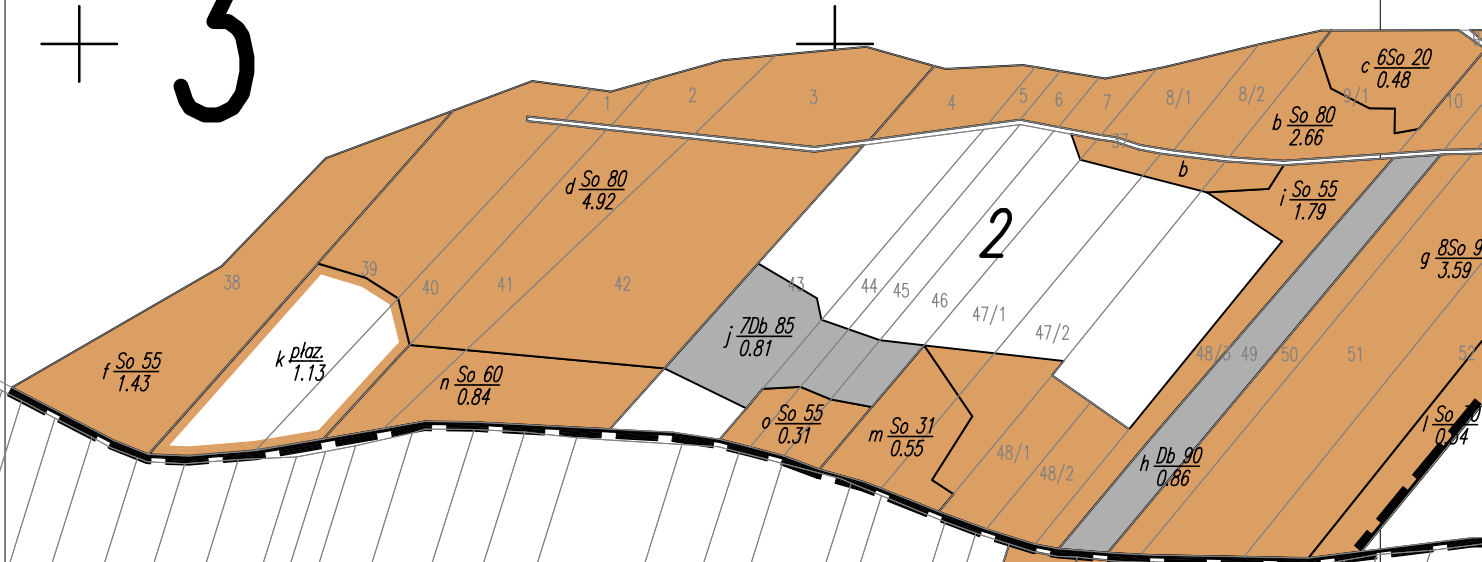
1



+ 2 +

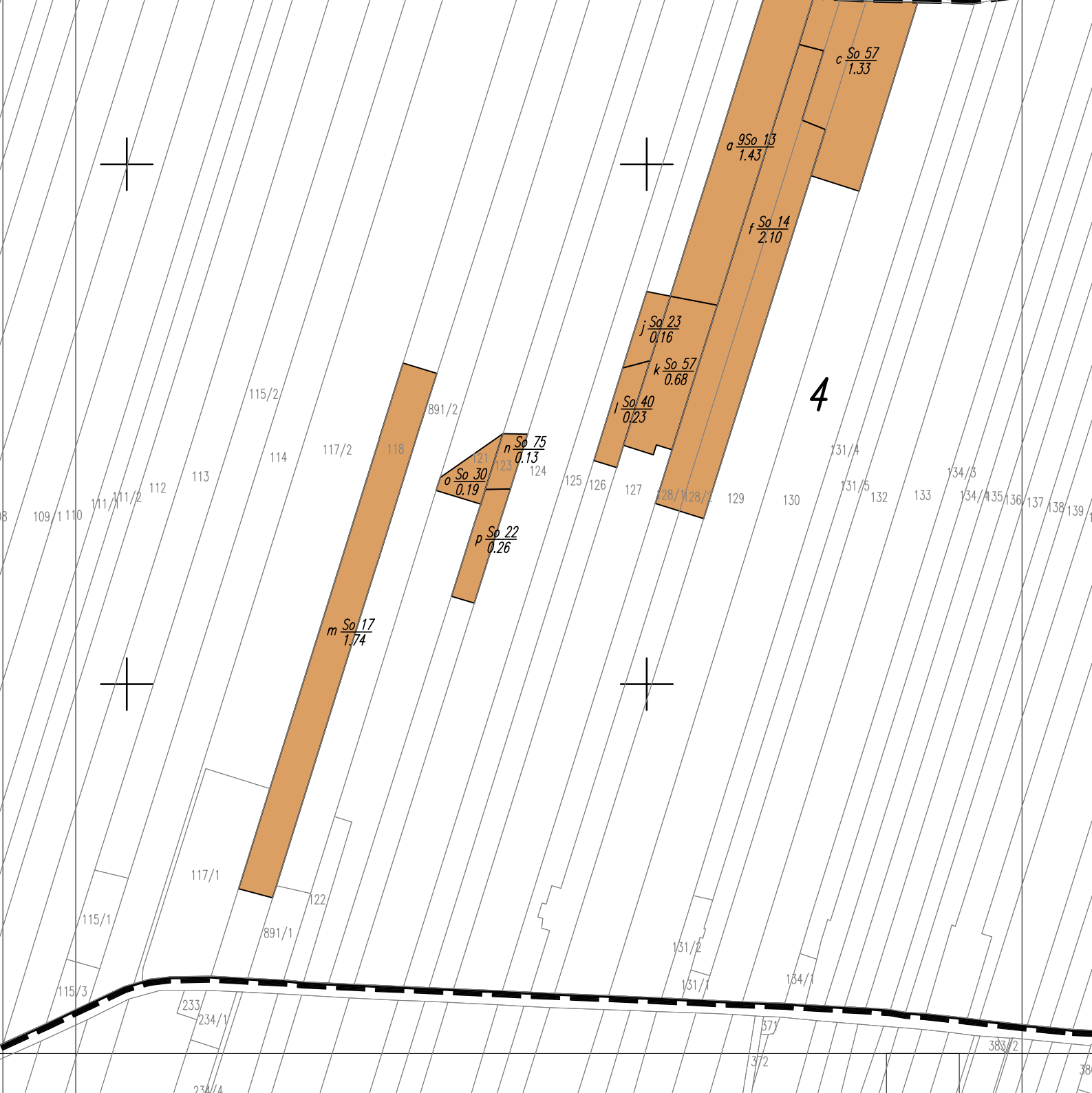


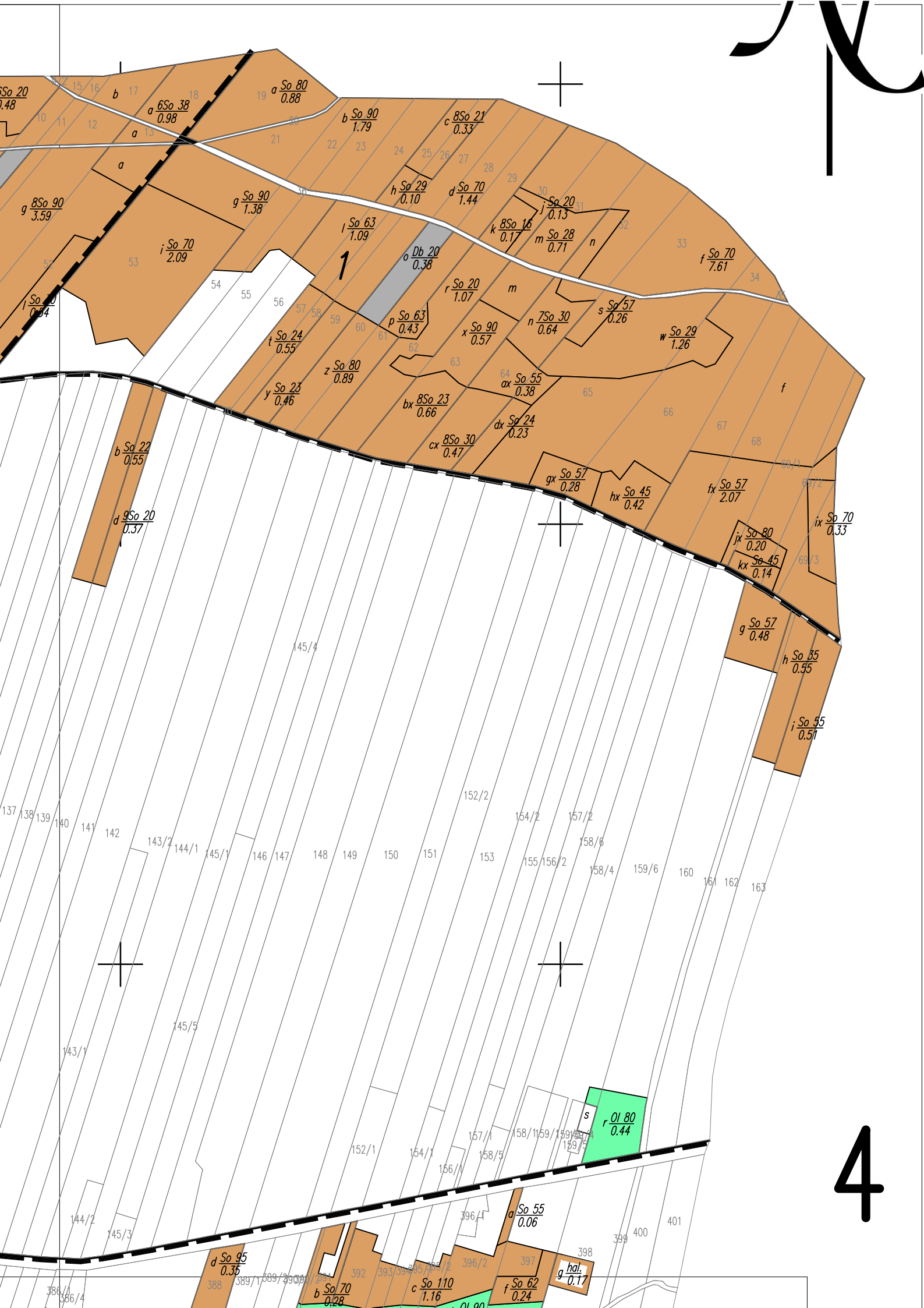
+ 3

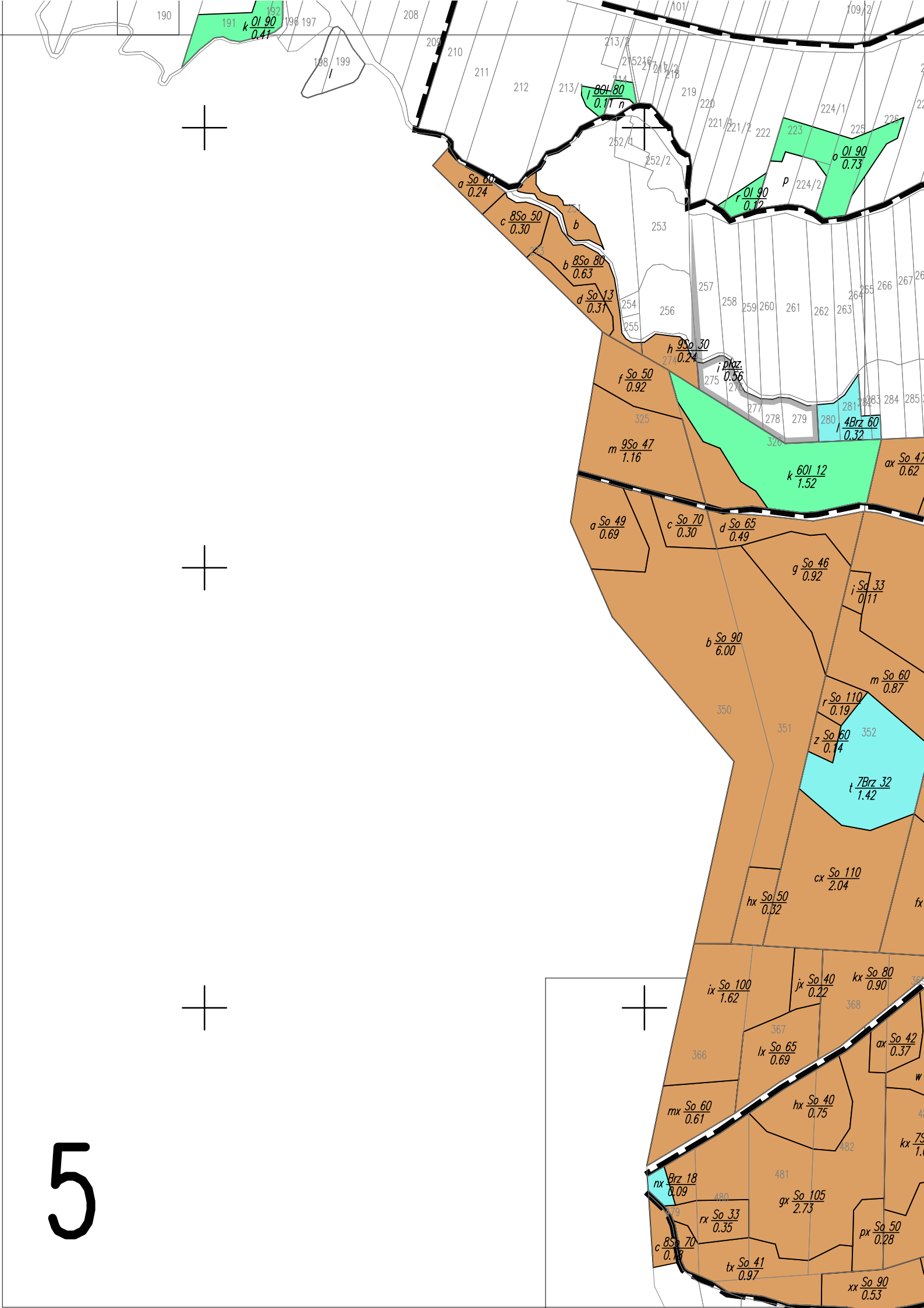


2

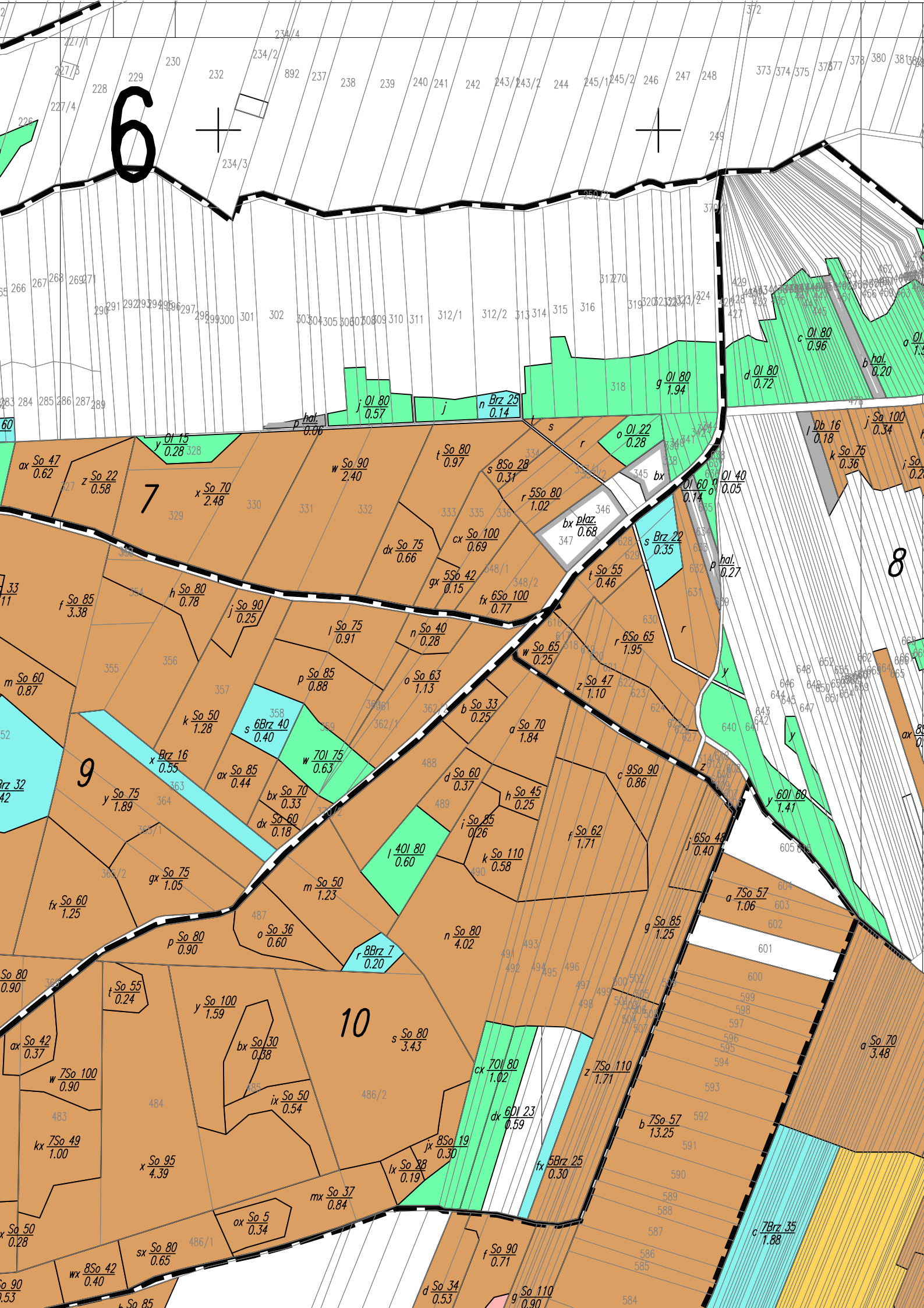
4







5



6

7

9

10

8

Parcel labels and area values include:

 - *ax* So 47 0.62, *z* So 22 0.58, *x* So 70 2.48, *ax* So 60 0.87, *f* So 85 3.38, *h* So 80 0.78, *j* So 90 0.25, *l* So 75 0.91, *n* So 40 0.28, *o* So 63 1.13, *p* So 85 0.88, *k* So 50 1.28, *s* Brz 40 0.40, *w* 70 1.75 0.63, *ax* So 85 0.44, *bx* So 70 0.33, *dx* So 60 0.18, *gx* So 75 1.05, *m* So 50 1.23, *o* So 36 0.60, *p* So 80 0.90, *t* So 55 0.24, *y* So 100 1.59, *ax* So 42 0.37, *w* 7So 100 0.90, *kx* 7So 49 1.00, *x* So 95 4.39, *mx* So 37 0.84, *ax* So 5 0.34, *wx* 8So 42 0.40, *sx* So 80 0.65, *t* So 85 0.53, *d* So 34 0.53, *g* So 110 0.90, *cx* So 100 0.69, *gx* So 42 0.15, *fx* 6So 100 0.77, *w* So 65 0.25, *r* 6So 65 1.95, *z* So 47 1.10, *c* 9So 90 0.86, *f* So 62 1.71, *j* 6So 47 0.40, *a* 7So 57 1.06, *g* So 85 1.25, *b* 7So 57 13.25, *z* 7So 110 1.71, *dx* 60 1.23 0.59, *fx* 5Brz 25 0.30, *a* So 70 1.84, *d* So 60 0.37, *h* So 45 0.25, *i* So 85 0.26, *k* So 110 0.58, *n* So 80 4.02, *g* So 85 1.25, *a* So 70 3.48, *cx* 70 1.80 1.02, *dx* 60 1.23 0.59, *fx* 5Brz 25 0.30, *g* 50 1.00 0.34, *h* 50 1.00 0.34, *i* 50 1.00 0.34, *j* 50 1.00 0.34, *k* 50 1.00 0.34, *l* 50 1.00 0.34, *m* 50 1.00 0.34, *n* 50 1.00 0.34, *o* 50 1.00 0.34, *p* 50 1.00 0.34, *q* 50 1.00 0.34, *r* 50 1.00 0.34, *s* 50 1.00 0.34, *t* 50 1.00 0.34, *u* 50 1.00 0.34, *v* 50 1.00 0.34, *w* 50 1.00 0.34, *x* 50 1.00 0.34, *y* 50 1.00 0.34, *z* 50 1.00 0.34.

